














- |   |  |   |
|---|--|---|
|  vodovod     |  kanalizace         |  silový kabel      |
|  surová voda |  dešťová kanalizace |  ovládací kabel    |
|  mimo provoz |  odlehčovací stoka  |  jiný provozovatel |

	Měřítko	1:500
	Katastrální území	Chrudim
	Příloha k vyjádření č.	O18070068980
 <b>VS Chrudim</b>	Vyhotovil	
	Vytisknuto	12.04.2018

Vodárenská společnost Chrudim a.s.  
Novoměstská 626  
537 01 Chrudim II

Při záměru napojení nebo zásahu do naší provozovaných  
vodohospodářských sítí a jejich ochranných pásem  
požadujeme předložit projektovou dokumentaci.